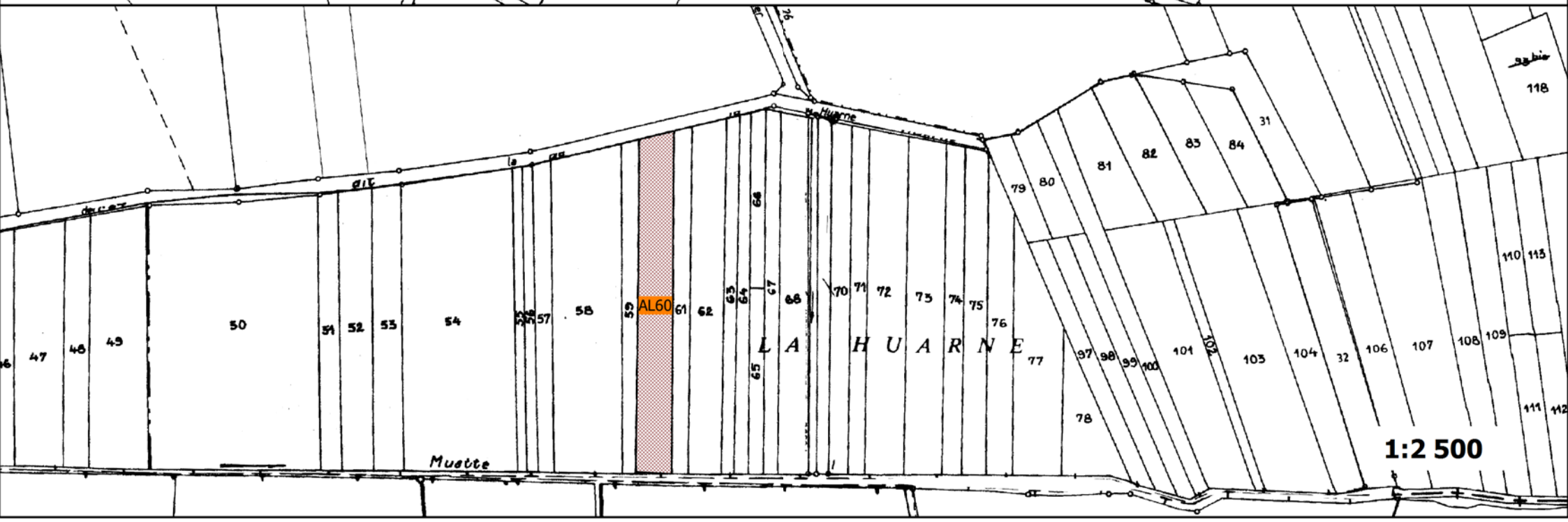
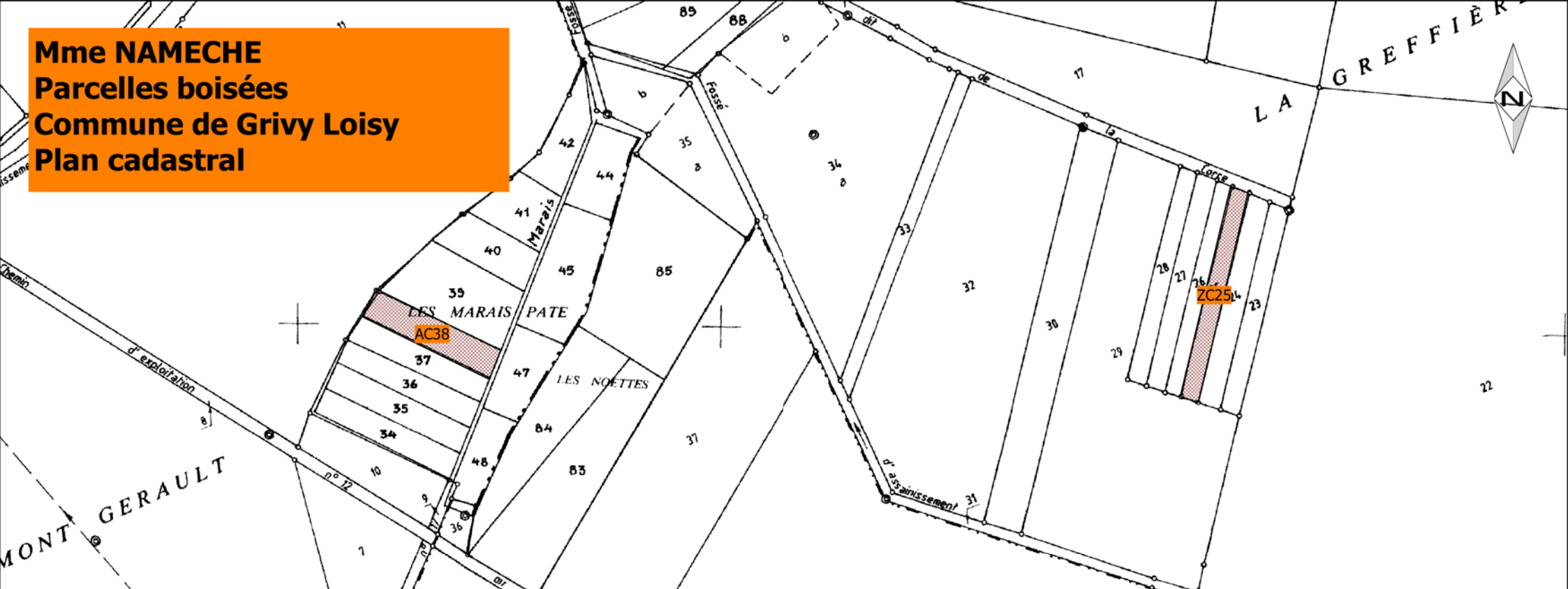
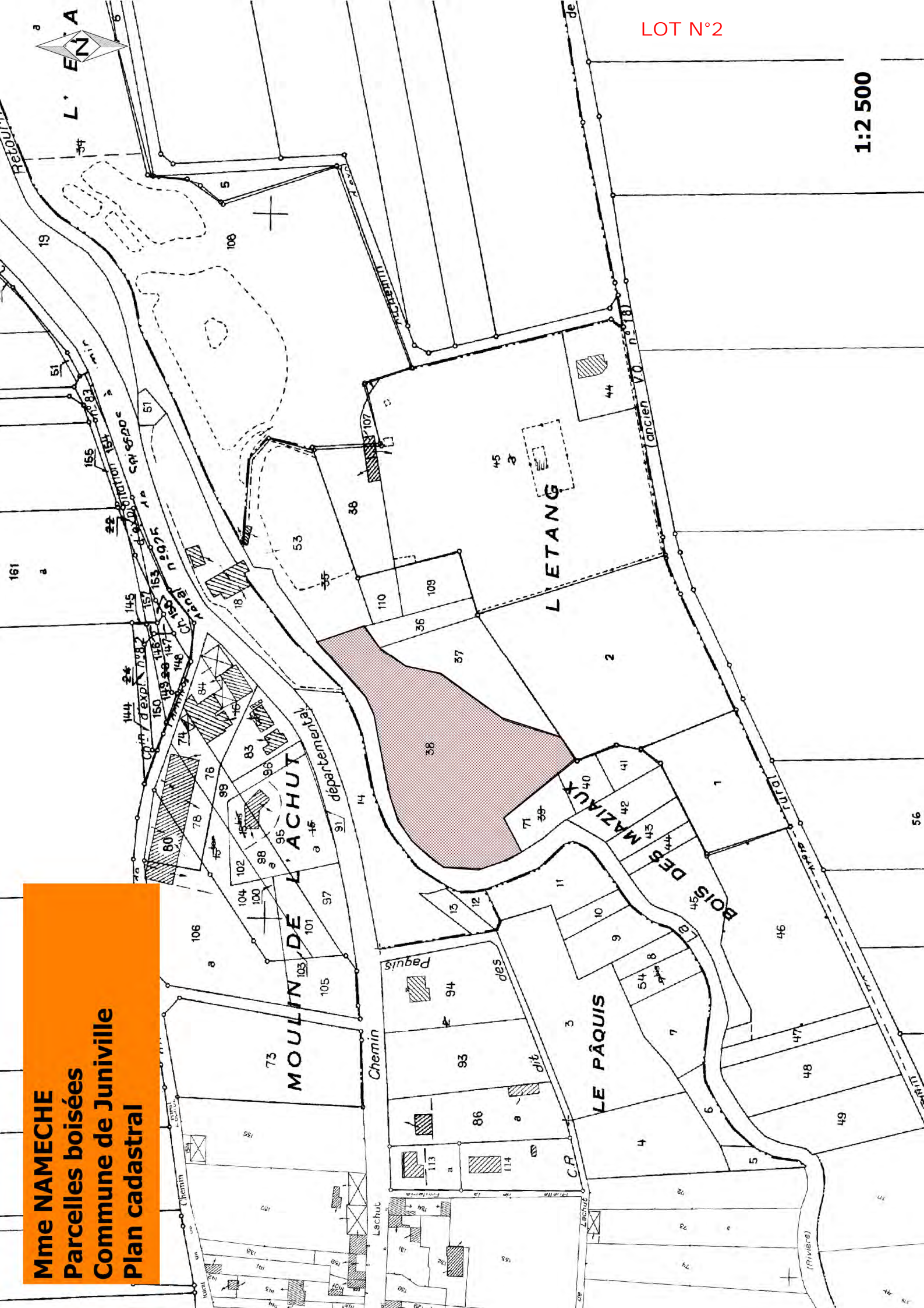


Commune	Section	Parcelle	Lieu dit	Surface	LOT	Surface par lot en hectares
BAIRON ET SES ENVIRONS	E	89	L ANDOUILLET	1,5220	1	5,0400
BAIRON ET SES ENVIRONS	E	131	LA GLOYE DES ALLEUX	0,1380	1	
BAIRON ET SES ENVIRONS	E	130 B	LA GLOYE DES ALLEUX	3,3800	1	
BAIRON ET SES ENVIRONS	E	125	LES HAUTES GARENNES	0,8160	2	15,9055
BAIRON ET SES ENVIRONS	E	126	LES HAUTES GARENNES	0,4400	2	
BAIRON ET SES ENVIRONS	E	127	LES HAUTES GARENNES	11,2086	2	
BAIRON ET SES ENVIRONS	E	129	LA GLOYE DES ALLEUX	2,0910	2	
GRIVY LOISY	AC	38	LES MARAIS PATE	0,0934	2	
GRIVY LOISY	AL	60	LA HUARNE	0,2640	2	
GRIVY LOISY	ZC	25	LA GREFFIERE	0,0900	2	
JUNIVILLE	AO	38	BOIS DES MAZIAUX	0,9025	2	
BAIRON ET SES ENVIRONS	D	17	LE PRE FERVY	0,3160	3	4,4595
BAIRON ET SES ENVIRONS	D	36	LE FOND VIVREUX	1,7955	3	
BAIRON ET SES ENVIRONS	D	38	HAUT DE LA CORLETTE	1,0210	3	
BAIRON ET SES ENVIRONS	D	62	LA CARPIERE	0,2520	3	
BAIRON ET SES ENVIRONS	D	87	LA GORGE DE LA CORLETTE	0,3830	3	
BAIRON ET SES ENVIRONS	E	51	LE FOND VIVREUX	0,6920	3	
Total				25,4050		

Mme NAMECHE
Parcelles boisées
Commune de Grivy Loisy
Plan cadastral



Mme NAMECHE
Parcelles boisées
Commune de Juniville
Plan cadastral



LOT N°2

1:2 500